





Stadt Laufen
Landkreis Berchtesgadener Land

1. ÄNDERUNG DES
FLÄCHENNUTZUNGSPLANS

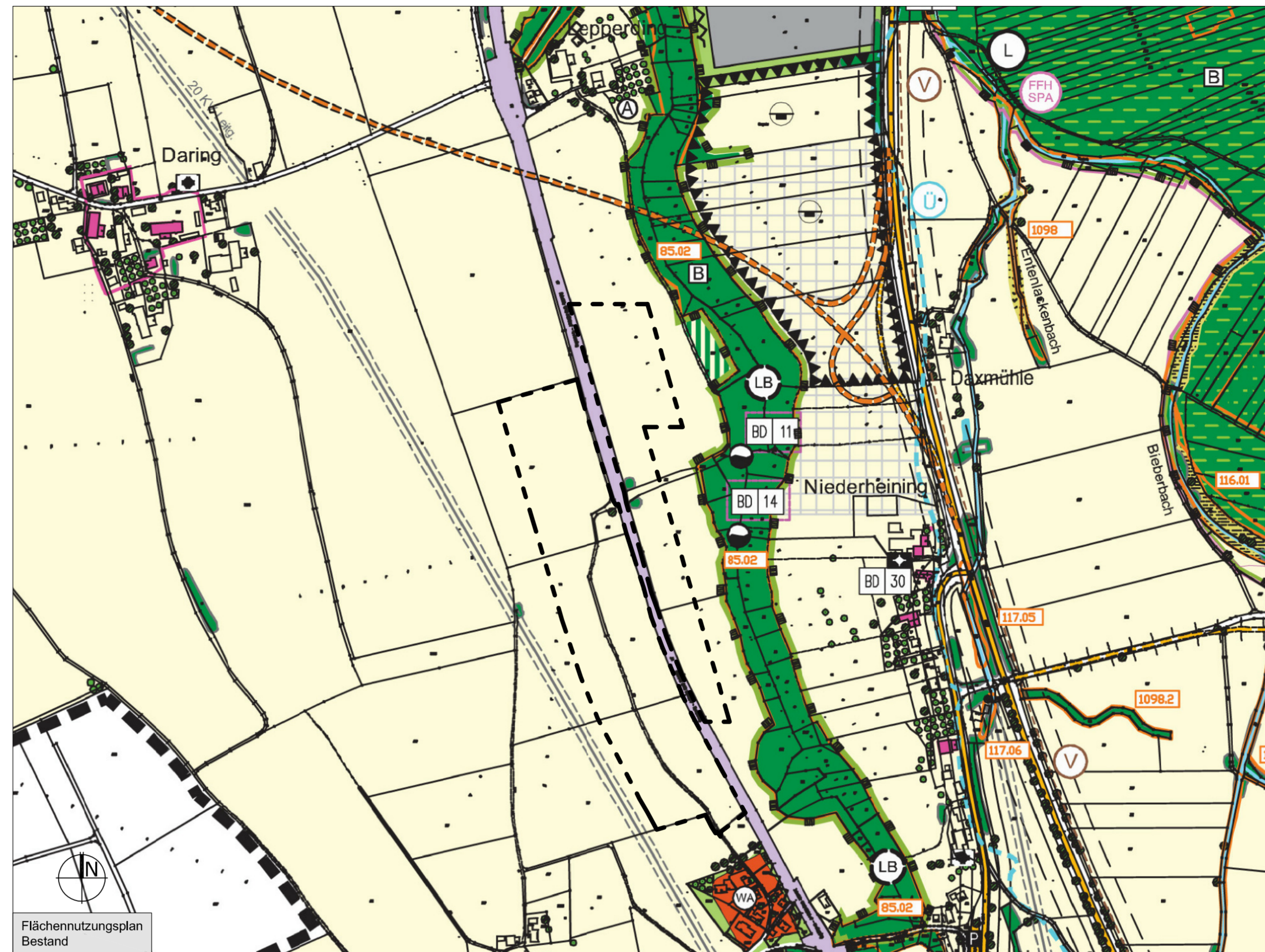
für das Vorhaben
"Freiflächenphotovoltaikanlage
Laufen-Asperfeld"

STADT	Laufen (Lkr. Berchtesgadener Land) Rathausplatz 1 83410 Laufen
FLURSTÜCKE + GEMARKUNG	117, 128, 129, 787, 898, 899, 904, 908, 908/6, 909, 910, 924 (Gemarkung Heining)
PLANFERTIGER	ImmoAG Projektentwicklung Hauptstraße 23 85737 Ismaning
PLANDATUM	10.09.2012
FASSUNG VOM	12.12.2012

	Bereich der Änderung
	Sondergebiet Freiflächenphotovoltaikanlage
	Eingrünung
	Abstandsgrün

Planzeichnung zur Maßnahme nur bedingt geeignet. Keine Gewähr für
Maßhaltigkeit. Bei der Vermessung sind etwaige Differenzen auszugleichen.

Maßstab: 1:5000
50m 100m 150m 200m 250m 300m



Flächennutzungsplan
Bestand

Verfahrensvermerke

- Der Stadtrat der Stadt Laufen hat in der Sitzung vom 09.10.2012 die 1. Änderung des Flächennutzungsplans beschlossen. Der Änderungsbeschluss wurde am 17.10.2012 Ortsüblich bekanntgemacht.
- Die frühzeitige Beteiligung der Öffentlichkeit gemäß § 3 Abs. 1 BauGB mit öffentlicher Darlegung und Anhörung für den Vorentwurf der 1. Änderung des Flächennutzungsplans in der Fassung vom 10.09.2012 hat in der Zeit vom 31.10.2012 bis einschließlich 30.11.2012 stattgefunden.
- Die frühzeitige Beteiligung der Behörden und sonstigen Träger öffentlicher Belange gemäß § 4 Abs. 1 BauGB für den Vorentwurf der 1. Änderung des Flächennutzungsplans in der Fassung vom 10.09.2012 hat mit Schreiben der Stadt Laufen vom 29.10.2012 in der Zeit bis einschließlich 03.12.2012 stattgefunden.
- Zu dem Entwurf der 1. Änderung des Flächennutzungsplans in der Fassung vom 12.12.2012 wurden die Behörden und sonstigen Träger öffentlicher Belange gemäß § 4 Abs. 2 BauGB mit Schreiben der Stadt Laufen vom 12.12.2012 in der Zeit bis einschließlich 25.01.2013 beteiligt.
- Der Entwurf der 1. Änderung des Flächennutzungsplans in der Fassung vom 12.12.2012 wurde mit der Begründung gemäß § 3 Abs. 2 BauGB in der Zeit vom 27.12.2012 bis einschließlich 28.01.2013 öffentlich ausgelegt.
- Die Stadt Laufen hat mit Beschluss des Stadtrats vom 19.02.2013 die 1. Änderung des Flächennutzungsplans in der Fassung vom 12.12.2012 festgestellt.

Laufen, den

(Siegel) Hans Feil, Erster Bürgermeister

- Das Landratsamt Berchtesgadener Land hat den Flächennutzungsplan mit Bescheid vom AZ gemäß § 6 BauGB genehmigt.

(Siegel)

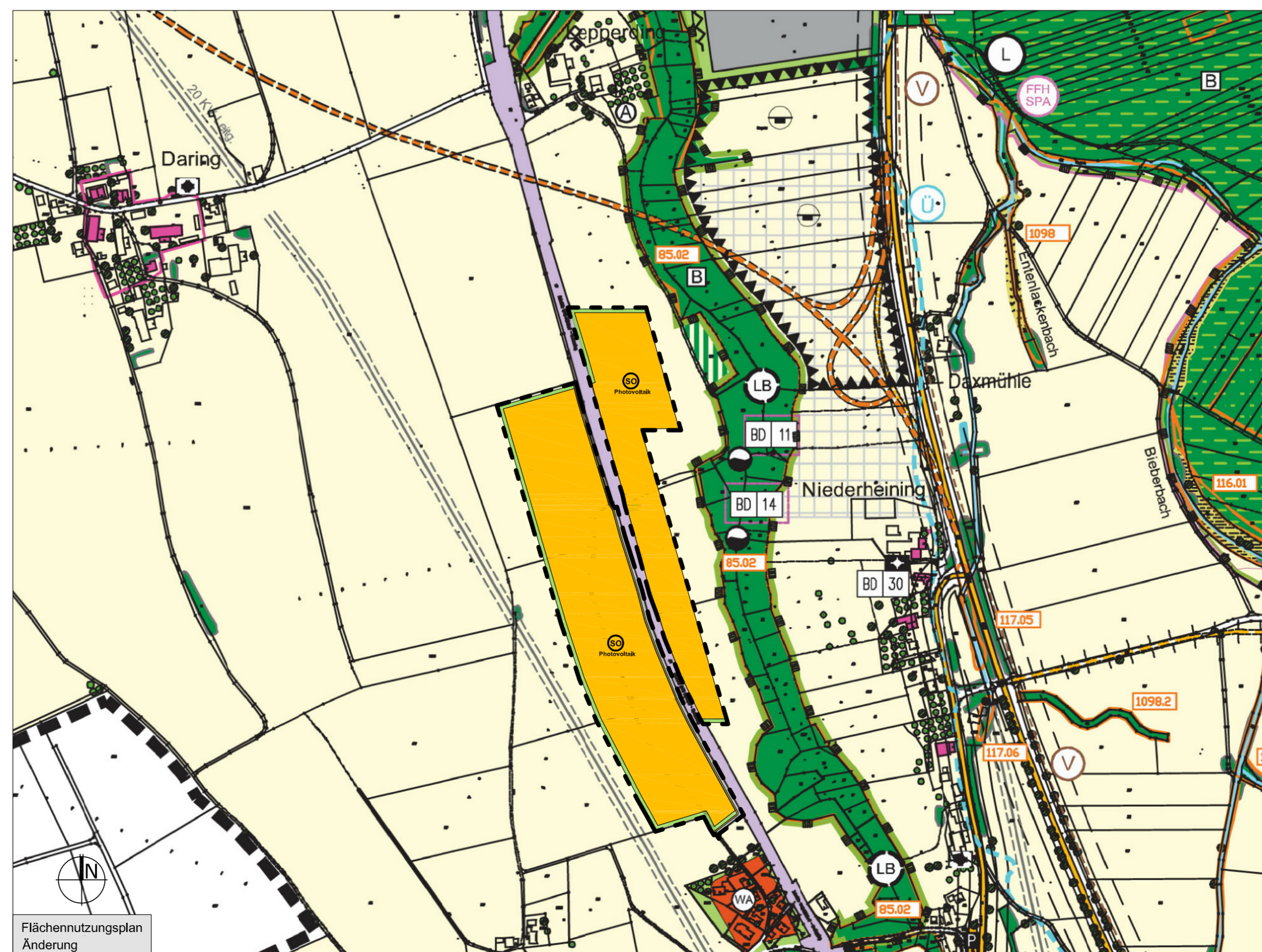
- Ausgefertigt:
Laufen, den

(Siegel) Hans Feil, Erster Bürgermeister

- Die Erteilung der Genehmigung des Flächennutzungsplans wurde am gemäß § 6 Abs. 5 BauGB Ortsüblich bekanntgemacht. Der Flächennutzungsplan ist damit wirksam.

Laufen, den

(Siegel) Hans Feil, Erster Bürgermeister



Flächennutzungsplan
Änderung