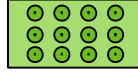
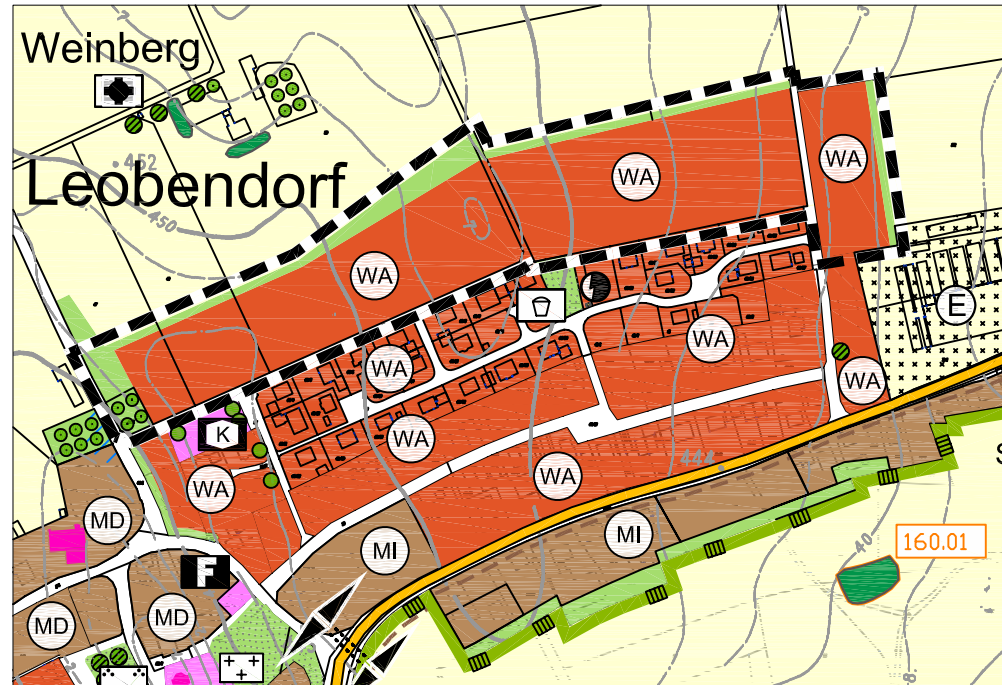


Rechtskräftiger Flächennutzungsplan vom 30.11.2010





PLANZEICHEN RECHTSKRÄFTIGER FNP

-  Lage der gepl. FNP-Änderung
-  Allgemeines Wohngebiet
-  Grünfläche ohne Zweckbestimmung
-  Landwirtschaftliche Fläche
-  Obstwiese
-  Wald



2. FNP - Änderung:
Teilbereich 2.11

PLANZEICHEN FNP- ÄNDERUNG

-  Grenze der FNP-Änderung
-  Allgemeines Wohngebiet
-  Grünfläche ohne Zweckbestimmung/
Ortsrandeingrünung
-  Obstwiese

STADT LAUFEN

2. ÄNDERUNG DES FLÄCHENNUTZUNGSPLANES

TEILBEREICH 2.11
Ortsbereich: Leobendorf

| ENTWURF | DATUM | 15.09.2014 |
|---------|----------|------------|
| | GEÄNDERT | 10.02.2015 |
| | | 05.06.2015 |
| | | 28.01.2016 |
| | | |

M 1 : 5000

PLANVERFASSER:

W. Leut



planungsbüro steinert
landschafts + ortsplanung
greimelstr. 26 83236 übersee tel. 08642/6198
email: info@buero-steinert.de

